


Чертеж планировки территории элементов планировочной структуры № 9, № 13, № 16 микрорайона № 25 планировочного района VI, элемента планировочной структуры № 1 микрорайона № 24 планировочного района VI проекта планировки территории, расположенной в границах: левый берег реки Оми – улица Б. Хмельницкого – улица Масленникова – Ленинградская площадь – правый берег реки Иртыш в Центральном и Октябрьском административных округах города Омска

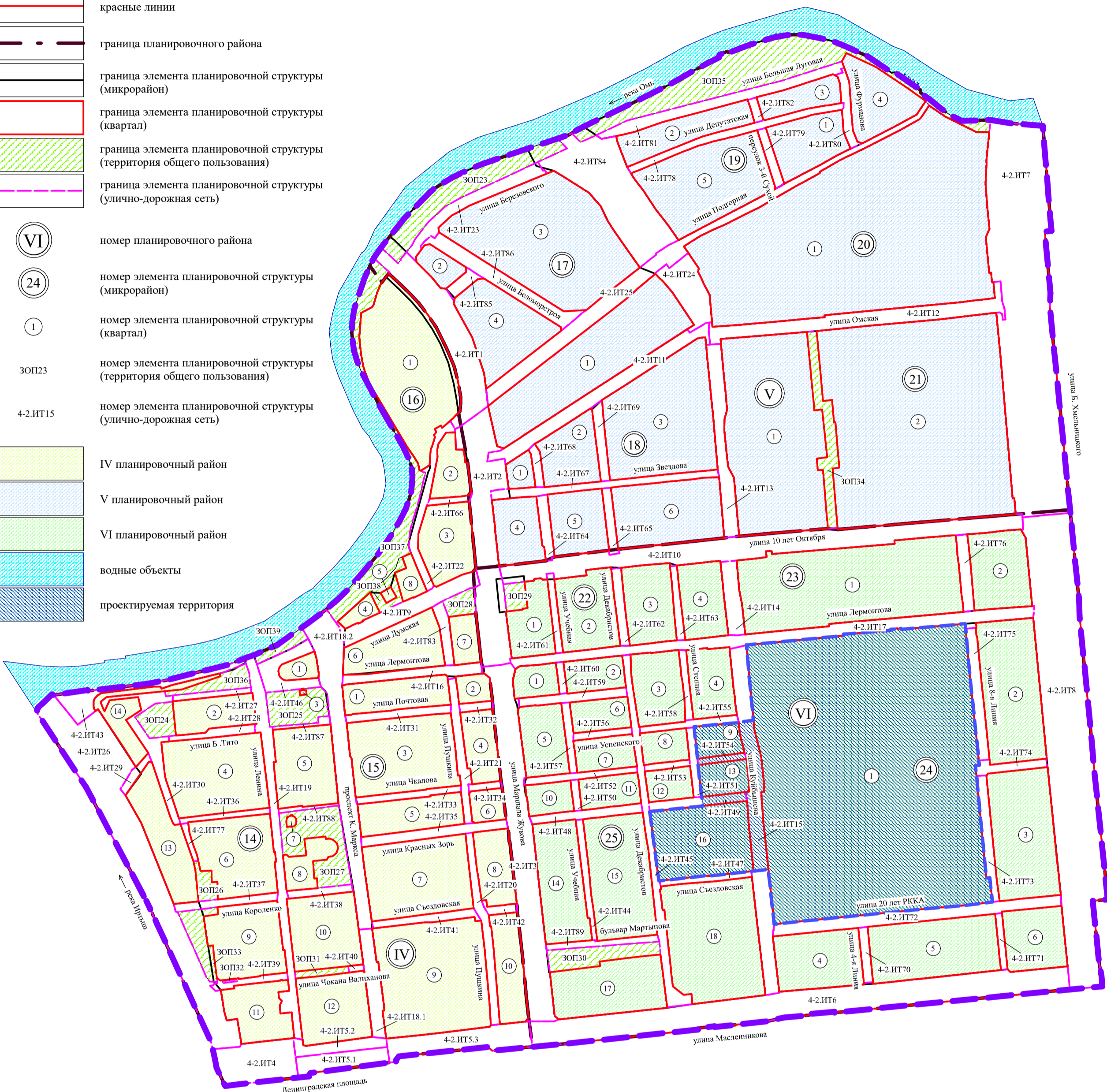
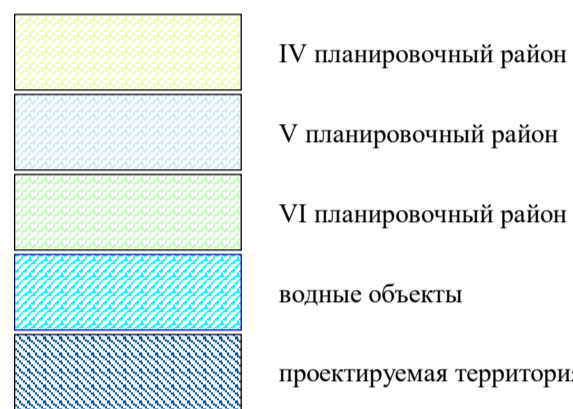
Схема расположения границ проектирования и элементов планировочной структуры проекта планировки территории, расположенной в границах: левый берег реки Оми – улица Б. Хмельницкого – улица Масленникова – Ленинградская площадь – правый берег реки Иртыш в Центральном и Октябрьском административных округах города Омска

Приложение № 1
к постановлению Администрации города Омска
от _____ № _____

Условные обозначения



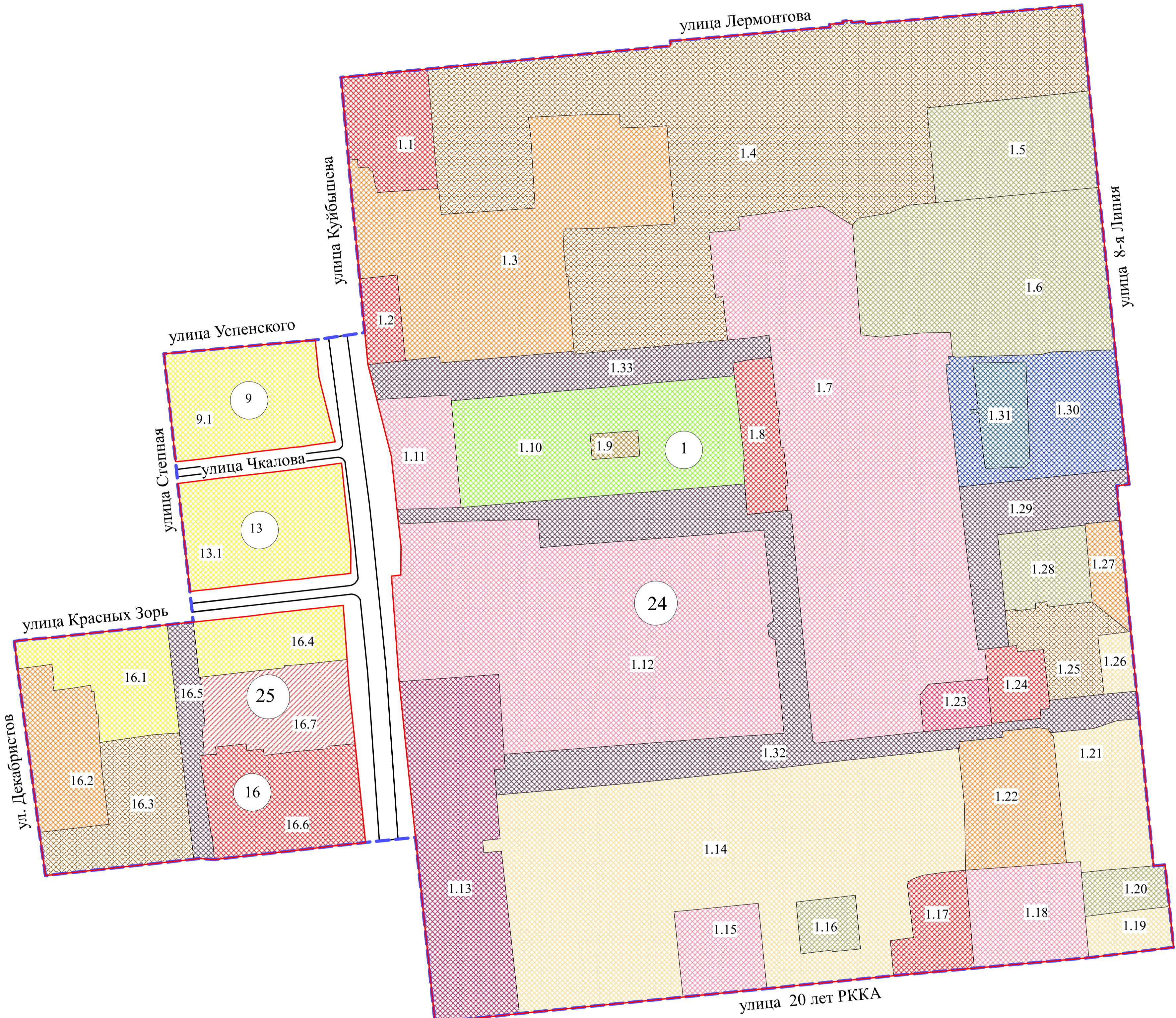
- VI номер планировочного района
24 номер элемента планировочной структуры (микрорайон)
1 номер элемента планировочной структуры (квартал)
30П23 номер элемента планировочной структуры (территория общего пользования)
4-2.ИТ15 номер элемента планировочной структуры (улично-дорожная сеть)



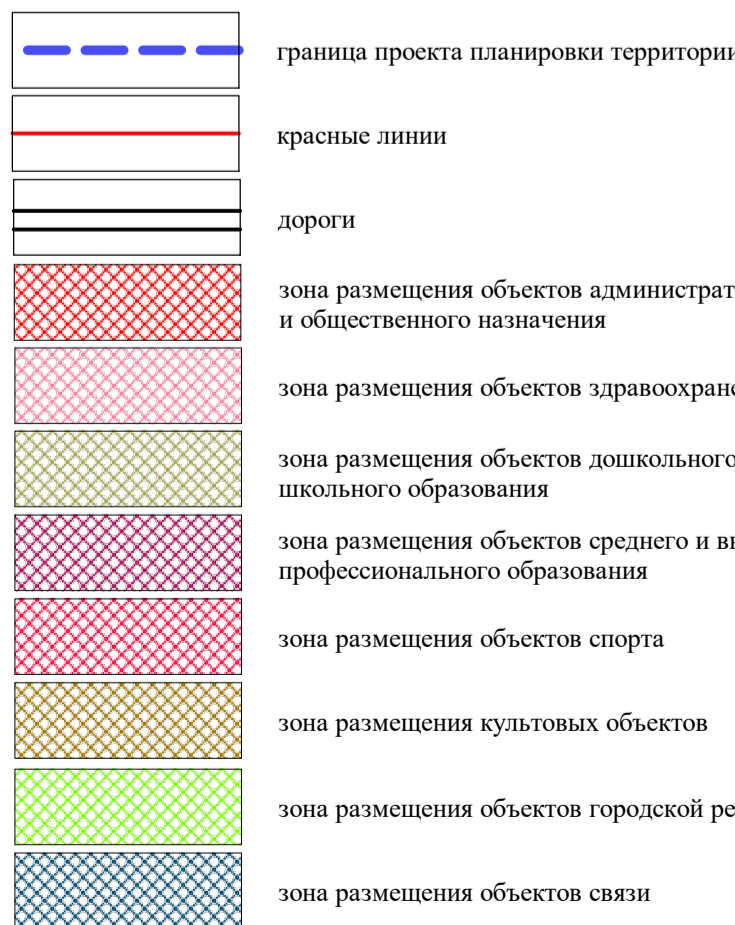
Экспликация зон элементов планировочной структуры № 9, № 13, № 16 микрорайона № 25 планировочного района VI, элемента планировочной структуры № 1 микрорайона № 24 планировочного района VI

№ микрорайона	№ элемента планировочной структуры	№ зоны	Наименование зоны
24	1	1.1	Зона размещения объектов государственного управления
		1.2	Зона размещения объектов государственного управления, оказания социальной помощи населению, среднего и высшего профессионального образования
		1.3	Зона размещения среднеэтажной жилой застройки с объектами делового управления
		1.4	Зона размещения многоэтажной жилой застройки (высотная застройка) с объектами делового управления, бытового обслуживания, здравоохранения, магазинами
		1.5	Зона размещения объекта дошкольного образования
		1.6	Зона размещения объекта начального и среднего общего образования
		1.7	Зона размещения объектов здравоохранения, предоставления коммунальных услуг, служебные гаражи
		1.8	Зона размещения объектов делового управления, развлекательных мероприятий, оказания услуг связи, магазинов
		1.9	Зона размещения объектов осуществления религиозных обрядов
		1.10	Зона размещения объектов городской рекреации
		1.11	Зона размещения объектов здравоохранения
		1.12	Зона размещения объектов здравоохранения
		1.13	Зона размещения объектов среднего и высшего профессионального образования, обеспечения занятий спортом в помещениях, общежитие
		1.14	Зона размещения малоэтажной многоквартирной жилой застройки с объектами делового управления, бытового обслуживания, обеспечения внутреннего правопорядка, магазинами
		1.15	Зона размещения объекта здравоохранения
		1.16	Зона размещения объекта дошкольного образования
		1.17	Зона размещения объектов делового управления, оказания социальной помощи населению
		1.18	Зона размещения объектов здравоохранения
		1.19	Зона размещения малоэтажной многоквартирной жилой застройки
		1.20	Зона размещения объекта дошкольного образования
		1.21	Зона размещения малоэтажной многоквартирной жилой застройки

№ микрорайона	№ элемента планировочной структуры	№ зоны	Наименование зоны
25	16	1.22	Зона размещения среднеэтажной жилой застройки с объектами делового управления
		1.23	Зона размещения объектов начального и среднего общего образования, обеспечения занятий спортом в помещениях
		1.24	Зона размещения объекта государственного управления
		1.25	Зона размещения многоэтажной жилой застройки (высотная застройка) с объектами делового управления, бытового обслуживания
		1.26	Зона размещения малоэтажной многоквартирной жилой застройки
		1.27	Зона размещения среднеэтажной жилой застройки
		1.28	Зона размещения объектов дошкольного, начального и среднего общего образования
		1.29	Зона размещения земельных участков (территорий) общего пользования
		1.30	Зона размещения хранения автотранспорта
		1.31	Зона размещения объекта связи
		1.32	Зона размещения земельных участков (территорий) общего пользования
		1.33	Зона размещения земельных участков (территорий) общего пользования
		9.1	Зона размещения объектов для индивидуального жилищного строительства
		13.1	Зона размещения объектов для индивидуального жилищного строительства
		16.1	Зона размещения объектов для индивидуального жилищного строительства
		16.2	Зона размещения среднеэтажной жилой застройки с объектом бытового обслуживания, магазинами
		16.3	Зона размещения многоэтажной жилой застройки (высотная застройка) с объектом бытового обслуживания, магазином
		16.4	Зона размещения объектов для индивидуального жилищного строительства
		16.5	Зона размещения земельных участков (территорий) общего пользования
		16.6	Зона размещения объектов торговли, делового управления, общественного питания, бытового обслуживания, развлекательных мероприятий, магазинов
		16.7	Зона планируемого размещения объектов торговли, делового управления, магазинов



Условные обозначения



- 24 номер микрорайона
1 номер элемента планировочной структуры
1.1 номер зоны по экспликации

Примечание:
1. Разработчик: ООО «АМ «ПОЧЕРК».
2. Заказчик: Кабылов А.К.
3. Проект планировки территории разработан на топографической съемке масштаба 1:500.